
	<h1>ACTA</h1>	Versión:	5	 ALCALDÍA MAYOR DE BOGOTÁ D.C.
		Fecha de aprobación:	12/07/2024	
		Código:	02-01-F0-0001	

Marque con una X según corresponda Acta de Subred <u> x </u> Acta de Unidad Prestadora de Servicios <u> </u> Acta de Sede de una Unidad <u> </u> Nombre de la Unidad Prestadora de Servicios (si aplica) <u> Subred Sur Occidente </u> _____ Nombre de Sede de la Unidad (si aplica) <u> Secretaria de salud </u> _____		
Tipo de acta COMITÉ <u> </u> REUNIÓN <u> </u> OTRO <u> x </u>		NÚMERO DE ACTA:
FECHA: 06/10/2025	LUGAR: Secretaria de salud	HORA INICIO: 9:300 a.m.
RESPONSABLE: Jhulye Andrea Torres Menjura - Componente Geográfico VSP (Proceso, servicio, dependencia que lidera)		HORA FINAL: 12:00 p.m.



OBJETIVO DE LA REUNION Socialización y apropiación del lineamiento con la nueva profesional en geografía para el producto geográfico distrital de la Subred Sur Occidente.
--

ORDEN DEL DÍA (TEMAS A TRATAR)	
1.	Bienvenida y descripción de los profesionales y sus responsabilidades
2.	Socialización del nuevo lineamiento que entra en vigencia.
3.	Varios
4.	Cierre

REVISION DE COMPROMISOS

No	Compromiso	Responsable	Fecha de cumplimiento	Cumplimiento		
				Si	No	Observaciones
1						
2						
3						
4						
5						

Total compromisos	Compromisos Resueltos	% Cumplimiento
---	---	---

 Secretaría de Salud Subred Integrada de Servicios de Salud Sur Occidente E.S.E.	ACTA	Versión:	5	 ALCALDÍA MAYOR DE BOGOTÁ D.C.
		Fecha de aprobación:	12/07/2024	
		Código:	02-01-F0-0001	

DESARROLLO

Se llevó a cabo la reunión del equipo del componente geográfico de la Subsecretaría de Salud Pública, con la participación de Carlos Fernández y Kimberly Piñeros, con el propósito de socializar e iniciar el proceso de apropiación del lineamiento establecido en el nuevo convenio con la colega Jhulye Torres, representante de la Subred Sur Occidente. Durante el encuentro se abordaron las actividades correspondientes al componente geográfico del programa ACCSVSyE a nivel distrital, así como las solicitudes adicionales que pudieran surgir desde el nivel central. En primera instancia, se hace un recuento de las actividades establecidas en el lineamiento del componente, descritas a continuación:

1. Gestión de la información geográfica.

Incluye la recopilación, validación, consolidación y estructuración de datos espaciales provenientes de los subsistemas, entornos y equipos técnicos de salud pública, tanto de las subredes como del nivel central, para el equipo PAI, por ejemplo, se consolidan las bases que recibe el equipo, se geo codifica, se georreferencia, se proyectan los puntos para identificar la ubicación de la población susceptible a vacunación

2. Generación de información geográfica.

Consiste en realizar análisis geoespaciales con metodologías previamente acordadas, integrando variables y criterios definidos por los equipos responsables, para producir cartografía estratégica que apoye la toma de decisiones en salud pública, siguiendo el ejemplo anterior con PAI, dichos puntos proyectados, se identifican los puntos de mayor densidad y se seleccionan aquellos barrios que pueden ser susceptibles a intervención por parte del equipo.

3. Uso de la información geográfica para la planeación de acciones en salud pública.

Consiste en acompañar a los referentes técnicos distritales en la incorporación de herramientas y metodologías espaciales que fortalezcan la planeación de acciones en salud pública, de acuerdo con las necesidades identificadas,

Finalizando con el ejemplo del PAI, una vez se identifican los barrios susceptibles de intervención, se revisan las acciones desarrolladas previamente, se determina la cantidad de manzanas, las condiciones de vulnerabilidad o seguridad presentes, así como el número de profesionales asignados a la jornada de vacunación.

Estas actividades podrán desarrollarse en **subactividades** de acuerdo con las necesidades de cada componente. A continuación, se desglosan las principales con las cuales dar inicio durante los primeros meses de la nueva vigencia:

- **PAI:** Se resalta la importancia de fortalecer el equipo PAI de manera mensual mediante procesos de geocodificación y validación de las bases de datos distritales, con el fin de identificar la población susceptible de vacunación, permitiendo así crear una rutina de trabajo que pueda ser documentada, así como identificar las necesidades en cuanto a herramientas geoespaciales para el trabajo en campo
- Se destaca el **monitoreo rápido de vacunación**, que requiere articulación constante con los profesionales responsables, para generar cartografía a nivel de manzana según los requerimientos. Además, de construir entre el equipo una metodología/ formato, que permita disponer la información de forma segura, eficiente y actualizada.
- La profesional **Jhulye** será la encargada de trabajar junto con los profesionales del área en la construcción de la **cartografía y metodología para la temática de bajo peso al nacer**.
- Se resalta la importancia de **compilar y consolidar información del entorno comunitario**, con el objetivo de contar con una base de datos unificada y disponible para futuras ejecuciones.

DESARROLLO

Asimismo, se contempla el acompañamiento a las subredes el cual estará sujeto a la planeación y programación, distrital, Este perfil también podrá proponer metodologías de análisis espacial que aporten a los equipos locales y distritales de salud pública

Varios

En este punto, se hace énfasis en la importancia del diligenciamiento del plan de acción, los indicadores y el seguimiento por parte de todos los integrantes del equipo, con el fin de mantener la dinámica de trabajo y el cumplimiento de las metas propuestas.


Este perfil también participará de las reuniones de equipo distritales, podrá brindar un apoyo puntual en el seguimiento a equipos locales, a su vez, se le podrá solicitar la colaboración para dar respuesta a requerimientos de respuesta inmediata tales como derechos de petición, entre otros.

Por último, se recuerda que este perfil debe actuar con iniciativa, asumiendo de forma autónoma la responsabilidad de gestionar las actividades y productos de sus obligaciones contractuales, así como mantener un diálogo constante con sus pares distritales por medio de los canales disponibles.

FECHA: 6/10/2025	TEMA: Socialización y apropiación del lineamiento con la nueva profesional en geografía para el producto geográfico distrital de la Subred Sur Occidente
------------------	--

COMPROMISOS		
ACTIVIDAD	RESPONSABLE	FECHA DE CUMPLIMIENTO
Envío de plan de acción y acta de socialización para su revisión a nivel central	Jhulye Andrea Torres Menjura	15/10/2025

Nota: Al firmar el presente documento me comprometo a cumplir con las actividades de mejoramiento propuesto, y que son de mi competencia

FIRMA DE ASISTENTES						
N°	NOMBRE	N° IDENTIFICACIÓN	UNIDAD	CARGO O ACTIVIDAD	PROCESO AL QUE PERTENECE	FIRMA
1	Jhulye Andrea Torres Menjura	1144142318	SISSSO	Geógrafa	ACCVSYE	
2	Carlos Andrés Fernández Contreras	1.067.902.554	Subsecretaría de Salud Pública	Geógrafo	ACCVSYE	
3	Kimberly Piñeros Chía	1.022.345.699	Subdirección de Determinantes en Salud	Geógrafa	ACCVSYE	
4						
5						
6						
7						
8						
9						
10						
11						
12						
13						
14						
15						
16						
17						
18						